

INFORME MENSUAL DE SERVICIOS TÉCNICOS PRESTADOS AL CONSEJO NACIONAL DE ÁREAS PROTEGIDAS

NOMBRE COMPLETO	KARLA MARÍA REYES LÓPEZ
MES QUE INFORMA	DEL 01 AL 31 DE MARZO DE 2025
NUMERO DE CONTRATO	86-029-2025
SERVICIO DE CONTRATO	SERVICIOS TÉCNICOS
UNIDAD ADMINISTRATIVA	DIRECCIÓN DE REGIONAL NORORIENTE

OBJETO DEL CONTRATO

- a) Dotar a la Dirección Regional Nororiente de personas que brinden sus servicios técnicos, para cumplir con los objetivos planteados en el Plan Estratégico Institucional y Plan Operativo Anual.
- b) Brindar apoyo en las funciones establecidas para la Dirección Regional Nororiente dentro del Reglamento Orgánico Interno.
- c) Lograr una mayor efectividad en la realización de los procesos y procedimientos que se desarrollan en la Dirección Regional Nororiente.

TÉRMINOS DE REFERENCIA

- a) Apoyar en la colecta de información de campo de estaciones meteorológicas que le sean asignadas operadas por -CONAP-, datos procesados por el -INSIVUMEH- y verificación periódica de funcionamiento correctos de estos equipos.

- b)** Apoyar en la obtención de datos de campo al personal -CONAP- u otras instancias que lo requieran según las posibilidades.
- c)** Apoyar en el procesamiento de información, análisis de datos de GPS, sensores remotos y bases de datos colectados en campo.
- d)** Apoyar con el mantenimiento y creación de bases de datos.
- e)** Apoyar e impartir cursos de capacitación al personal técnico del CONAP y otros socios.
- f)** Apoyar en analizar y generar productos cartográficos.
- g)** Apoyar en requerimientos de información.
- h)** Apoyar con actualizar el inventario de equipos de la oficina.
- i)** Apoyar en la producción de datos en proyectos especiales.
- j)** Apoyar con la administración, actualización, monitoreo, y mantenimiento de los servidores e infraestructura de cómputo asociada.
- k)** Apoyar en optimizar las operaciones e impulsar la productividad con el uso de servidores.
- l)** Apoyar en el análisis, y monitoreo de áreas protegidas a través de sensores remotos.
- m)** Apoyar en el seguimiento de proyectos que conlleven al fortalecimiento de la unidad geoespacial de la Dirección Regional Nororiente.

- n) Apoyar en el análisis de expedientes técnicos que ingresan al CONAP.
- ñ) Realizar análisis y dictámenes de instrumentos de gestión del SIGAP.
- o) Apoyar en la realización de otras actividades que de acuerdo a la materia de su competencia.

ACTIVIDADES REALIZADAS

- a) Apoyé en la elaboración de diez mapas de ubicación, con sus respectivos dictámenes, con el objetivo de verificar si los proyectos que pretenden ejecutar se encuentran dentro o fuera de áreas protegidas respecto al Sistema Guatemalteco de Áreas Protegidas.
- b) Apoyé en la elaboración y envío de Oficio de Recordatorio de Solicitud de informe final del POA 2024 a los coordinadores y/o administradores de áreas protegidas con el objetivo de cumplir con la entrega de los mismos antes la DDSIGAP.
- c) Apoyé en la revisión y envío de los Informes Finales de los Planes Operativos Anuales correspondiente al año 2024 de las áreas protegidas Parque Nacional Rio Dulce y Refugio de Vida Silvestre Punta de Manabique.
- d) Apoyé en participar en la Evaluación de Efectividad de Manejo de las Áreas Protegidas Refugio de Vida Silvestre Punta de Manabique y Reserva Protectora de Manantiales Cerro San Gil.
- e) Apoyé en la revisión y recopilación de información relevante, para determinar la viabilidad de los proyectos de tendido eléctrico en las áreas protegidas Refugio de Vida Silvestre Punta de Manabique, Reserva de Biosfera Sierra de


las Minas, Reserva Protectora de Manantiales Cerro San Gil, Parque Nacional Rio Dulce y Reserva Hídrica y Forestal Sierra Caral.

- f) Apoyé en participar en una reunión para la Actualización del Plan Maestro del Área Protegida Reserva Protectora de Manantiales Cerro San Gil.
- g) Apoyé en monitorear y reportar los puntos de calor de la Región Nororiente durante el mes de marzo.
- h) Apoyé en la recopilación de información geoespacial en cuanto a proyectos de bajo impacto relacionados a la agroindustria palmera que han sido aprobados o se encuentran bajo análisis y evaluación.

f.


Karla María Reyes López
Servicios Técnicos

Vo. Bo.


Ing. Agr. MSc. Iván Cabrera
Director Regional
Región Nororiente
-CONAP-



INFORME FINAL DE SERVICIOS TÉCNICOS PRESTADOS AL CONSEJO NACIONAL DE ÁREAS PROTEGIDAS

NOMBRE COMPLETO	KARLA MARÍA REYES LÓPEZ
MES QUE INFORMA	DEL 02 DE ENERO AL 31 DE MARZO DE 2025
NUMERO DE CONTRATO	86-029-2025
SERVICIO DE CONTRATO	SERVICIOS TÉCNICOS
UNIDAD ADMINISTRATIVA	DIRECCIÓN DE REGIONAL NORORIENTE

OBJETO DEL CONTRATO

- a) Dotar a la Dirección Regional Nororiente de personas que brinden sus servicios técnicos, para cumplir con los objetivos planteados en el Plan Estratégico Institucional y Plan Operativo Anual.
- b) Brindar apoyo en las funciones establecidas para la Dirección Regional Nororiente dentro del Reglamento Orgánico Interno.
- c) Lograr una mayor efectividad en la realización de los procesos y procedimientos que se desarrollan en la Dirección Regional Nororiente.

TÉRMINOS DE REFERENCIA

- a) Apoyar en la colecta de información de campo de estaciones meteorológicas que le sean asignadas operadas por -CONAP-, datos procesados por el -INSIVUMEH- y verificación periódica de funcionamiento correctos de estos equipos.

- b) Apoyar en la obtención de datos de campo al personal -CONAP- u otras instancias que lo requieran según las posibilidades.
- c) Apoyar en el procesamiento de información, análisis de datos de GPS, sensores remotos y bases de datos colectados en campo.
- d) Apoyar con el mantenimiento y creación de bases de datos.
- e) Apoyar e impartir cursos de capacitación al personal técnico del CONAP y otros socios.
- f) Apoyar en analizar y generar productos cartográficos.
- g) Apoyar en requerimientos de información.
- h) Apoyar con actualizar el inventario de equipos de la oficina.
- i) Apoyar en la producción de datos en proyectos especiales.
- j) Apoyar con la administración, actualización, monitoreo, y mantenimiento de los servidores e infraestructura de cómputo asociada.
- k) Apoyar en optimizar las operaciones e impulsar la productividad con el uso de servidores.
- l) Apoyar en el análisis, y monitoreo de áreas protegidas a través de sensores remotos.
- m) Apoyar en el seguimiento de proyectos que conlleven al fortalecimiento de la unidad geoespacial de la Dirección Regional Nororiente.

- n) Apoyar en el análisis de expedientes técnicos que ingresan al CONAP.
- ñ) Realizar análisis y dictámenes de instrumentos de gestión del SIGAP.
- o) Apoyar en la realización de otras actividades que de acuerdo a la materia de su competencia.

ACTIVIDADES REALIZADAS


- a) Apoyé de enero a marzo en la elaboración de treinta mapas de ubicación, con sus respectivos dictámenes, con el objetivo de verificar si los proyectos que pretenden ejecutar se encuentran dentro o fuera de áreas protegidas respecto al Sistema Guatemalteco de Áreas Protegidas.
- b) Apoyé en el mes de enero en la elaboración de cinco mapas de inspecciones OCRET solicitados por la Unidad de Desarrollo del SIGAP de la Dirección Regional Nororiente durante el mes de enero.
- c) Apoyé de enero a marzo en la elaboración y envío de Oficio de Solicitud de informe final del POA 2024 a los coordinadores y/o administradores de áreas protegidas con el objetivo de cumplir con la entrega de los mismos antes la DDSIGAP.
- d) Apoyé en el mes de enero en la elaboración y envío de Oficio para notificar el Resguardo de los Planes Operativos Anuales 2025 de las áreas protegidas Parque Nacional Rio Dulce y Refugio de Vida Silvestre Bocas del Polochic.
- e) Apoyé en el mes de enero en participar en dos talleres para la Actualización del Plan Maestro del Área Protegida Reserva Protectora de Manantiales Cerro San Gil.

- f) Apoyé en el mes de febrero en una reunión para abordar la situación crítica del área protegida Parque Nacional las Cuevas del Silvino.
- g) Apoyé en el mes de febrero en la revisión y recopilación de información relevante, para determinar la viabilidad de los proyectos de tendido eléctrico en las áreas protegidas Refugio de Vida Silvestre Punta de Manabique, Reserva de Biosfera Sierra de las Minas, Reserva Protectora de Manantiales Cerro San Gil, Parque Nacional Rio Dulce y Reserva Hídrica y Forestal Sierra Caral.
- h) Apoyé en el mes de febrero en el monitoreo del área protegida Zona de Veda Definitiva Bahía Santo Tomas.
- i) Apoyé en el mes de febrero en la elaboración y entrega de informes finales de las áreas protegidas Parque Nacional Las Cuevas del Silvino y Zona de Veda Definitiva Bahía Santo Tomas.
- j) Apoyé en el mes de marzo en la revisión y envío de los Informes Finales de los Planes Operativos Anuales correspondiente al año 2024 de las áreas protegidas Parque Nacional Rio Dulce y Refugio de Vida Silvestre Punta de Manabique.
- k) Apoyé en el mes de marzo a participar en la Evaluación de Efectividad de Manejo de las Áreas Protegidas Refugio de Vida Silvestre Punta de Manabique y Reserva Protectora de Manantiales Cerro San Gil.
- l) Apoyé en el mes de marzo en participar en una reunión para la Actualización del Plan Maestro del Área Protegida Reserva Protectora de Manantiales Cerro San Gil.
- m) Apoyé en monitorear y reportar los puntos de calor de la Región Nororiente durante el mes de marzo.


n) Apoyé en febrero y marzo en la recopilación de información geoespacial en cuanto a proyectos de bajo impacto relacionados a la agroindustria palmera que han sido aprobados o se encuentran bajo análisis y evaluación.

ñ) Apoyé en el mes de febrero en monitoreo y limpieza del área protegida Parque Nacional Las Cuevas del Silvino.


f.


Karla María Reyes López
Servicios Técnicos

Vo. Bo.


Ing. Agr. MSc. Iván Cabrera
Director Regional
Región Nororiente
-CONAP-




MSc. Igor De la Roca Cuellar
Secretario Ejecutivo
Consejo Nacional de Áreas Protegidas
-CONAP-

